

## 4. Antecedentes

Seguidamente se describen los planes integrales y sectoriales que fueron elaborados anteriormente y que están relacionados con la planificación urbana y el desarrollo urbano.

### Plan de Desarrollo Urbano 1979

El Plan de Desarrollo Urbano fue elaborado por una consultaría externa y en colaboración de la Secretaría de Comunicaciones Obras Públicas y Transporte. Este Plan contiene elementos de un Plan Estratégico de Desarrollo (definiendo políticas, medidas y proyectos), de un Plan para regular el uso del suelo (definiendo por donde debe crecer la ciudad y que usos deben ser desarrollados en que área de la mancha urbana) y de un Plan institucional (definiendo medidas para mejorar el funcionamiento de la Municipalidad). El Plan contempló el **Reglamento de Construcción, Lotificación y Zonificación**, haciéndose modificaciones en el año 1995.




Ilustración 2: Plan de Zonificación del Plan de Desarrollo Urbano de 1979

### Plan Estratégico de Desarrollo Municipal 2001

En el marco de este Plan fueron elaboradas las ideas estratégicas de las 14 Comisiones Ciudadanas. Con cada comisión fue elaborado su visión, su misión y sus valores, sus líneas estratégicas y listados de proyectos en orden de prioridad.

### Plan Maestro de Alcantarillado Sanitario 2002

El Estudio y Diseño Final del Plan Maestro de Alcantarillado Sanitario fue concebido por la Alcaldía Municipal de Santa Rosa con el objeto de diagnosticar y modernizar el sistema de alcantarillado del área urbana y asimismo reducir al mínimo la contaminación ambiental en la ciudad y sus alrededores, una ilustración gráfica del Plan y una descripción breve se encuentra en el capítulo 13.

### Plan Director de agua potable 2004

En el 2004 fue elaborado el Plan Director de Agua Potable para la ciudad de Santa Rosa de Copán, conteniendo detalle de las posibles fuentes y obras a implementar para la captación, producción, tratamiento, conducción, almacenamiento y distribución que son necesarias de incorporar para satisfacer las exigencias a corto, mediano

(2014) y largo plazo (2024) para la ciudad de Santa Rosa de Copán, que permita la expansión planificada del sistema y aprovechar en mejor forma las obras previas.

### Plan de Gestión de Riesgos y Ordenamiento Territorial del Municipio 2006

Estos planes fueron elaborados con el apoyo del Proyecto Mitigación de Desastres Naturales, y aprobados en el IV Cabildo Abierto de Concertación.

El *Plan Municipal de Gestión de Riesgos* es un documento que consolida cuatro instrumentos básicos para la gestión local de riesgos:

- Estudios de amenazas, vulnerabilidad y riesgos;
- Agenda preventiva bajo el marco de la gestión ambiental;
- Cartera priorizada de obras estructurales y no estructurales para reducción de la vulnerabilidad y;
- Plan Maestro de Emergencia Municipal.

El Plan de Ordenamiento Territorial del Municipio es un modelo de caracterización y planificación territorial que incluye una propuesta de Zonificación Territorial, definida como la representación espacial de un Plan de Uso del Suelo derivado de la aplicación de un procedimiento técnico que incluye: El estudio de la cobertura vegetal, la capacidad de uso, los conflictos de uso, la accesibilidad del territorio, las zonas de riesgo, las áreas protegidas y las áreas productoras de agua.

Las siguientes ilustraciones muestran las zonas de riesgo por inundación y deslizamiento que fueron identificados dentro de la ciudad, la ubicación de estas áreas fue integrado en el Mapa de Zonificación del uso del suelo y las normativas correspondientes (ver anexo I) fueron integrados en el Reglamento de Zonificación Urbana.




Ilustración 3 y 4: Zonas de riesgo por inundación; arriba del mercado Santa Teresa y en la parte baja de la ciudad

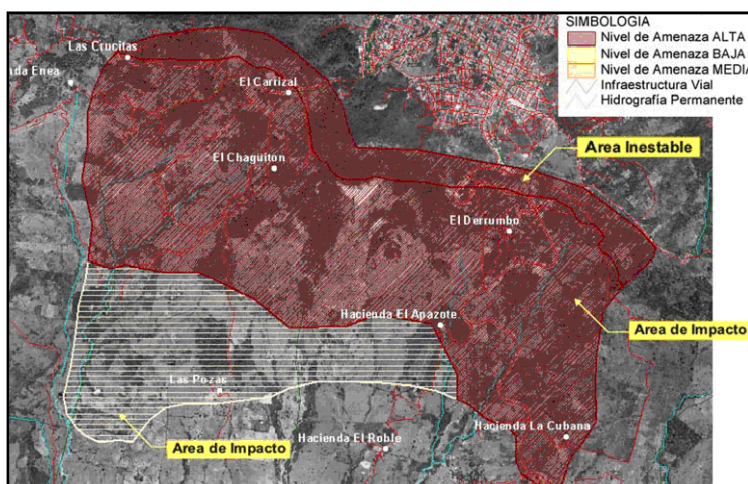


Ilustración 5: Zona con amenaza alta por inundación (todo la Aldea El Derrumbe, parte de Los Plancitos, y El Duende)

**Proyecto Barrio Ciudad**

Este proyecto integral se está desarrollando en la Colonia Santa Eduvigis financiado por el Banco Mundial y cofinanciado por el FIS con las siguientes metas: Construcción de un sistema de alcantarillado que cubre toda la colonia, pavimentación de las tres calles principales, construcción de un complejo comunitario de usos múltiples (canchas, parque y centro comunitario), mejoramiento de abastecimiento de agua y la capacitación de patronatos, líderes sectoriales, jóvenes y mujeres.

**Proyecto Promueve**

En el marco de este proyecto la Agencia Española de Cooperación Internacional para el Desarrollo (AECID) está comenzando a trabajar en el mejoramiento de las condiciones de agua y saneamiento básico en la Colonia Elder Romero y su área de influencia. Además se pretende fortalecer el nivel de respuesta de la Municipalidad a las demandas de los barrios en equipamiento básico de manera integral con los componentes de formación y promoción de su desarrollo económico, contribuyendo así a mejorar su gobernabilidad local.